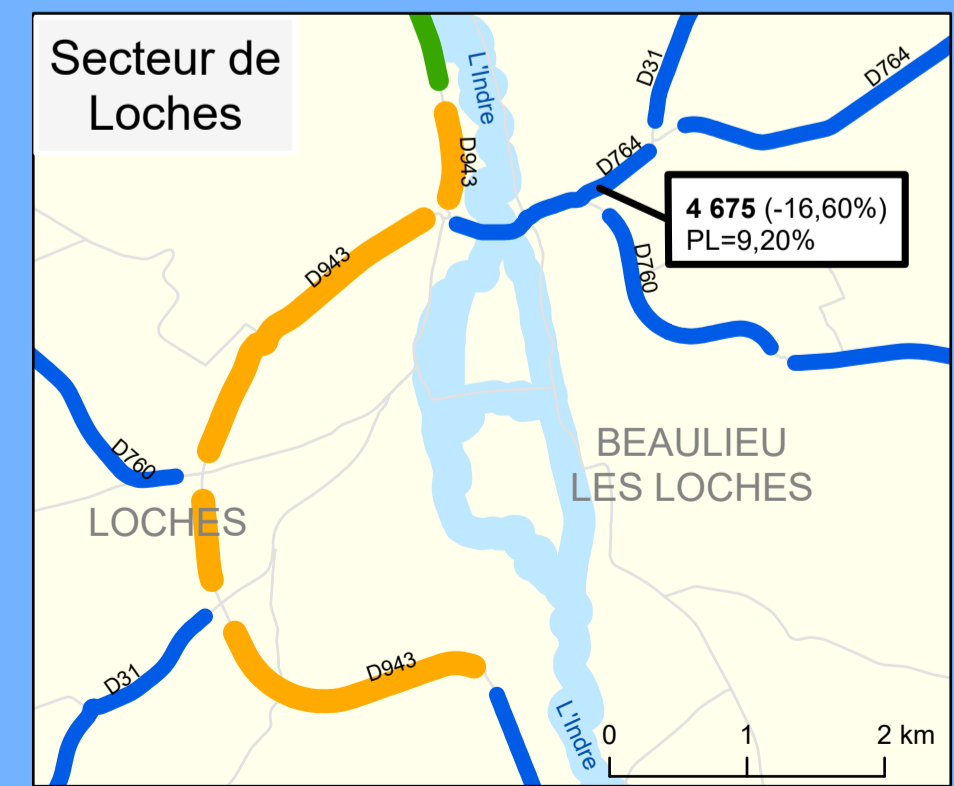
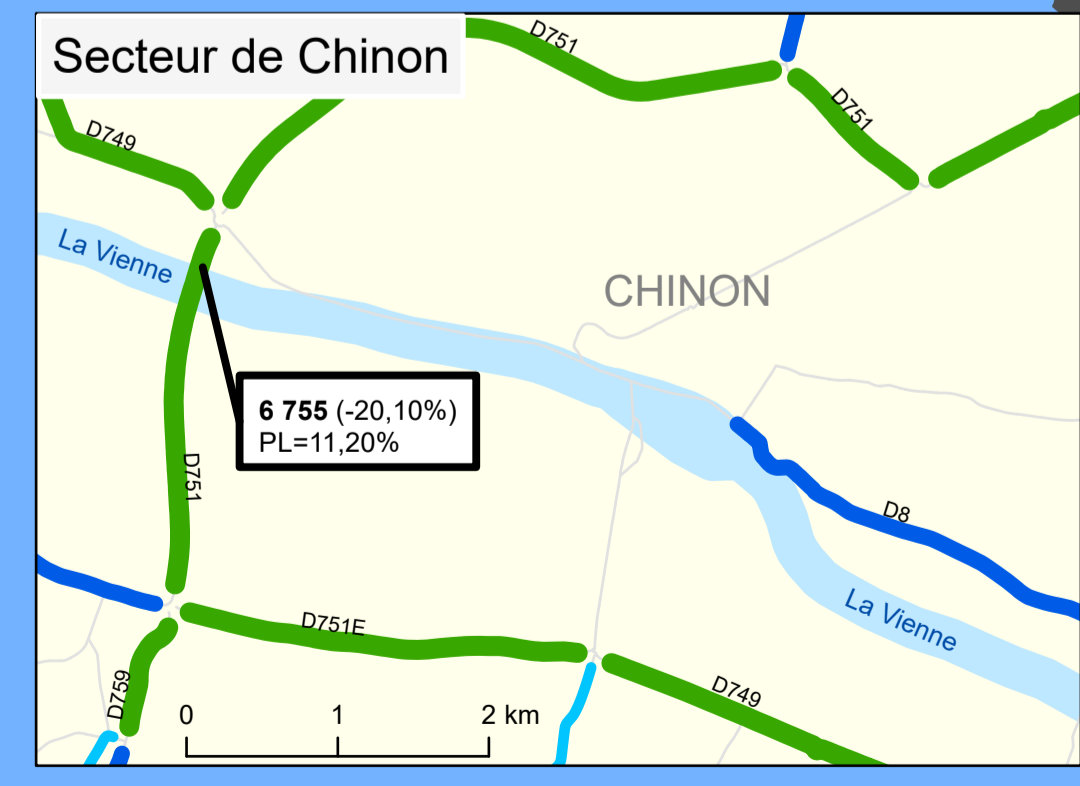
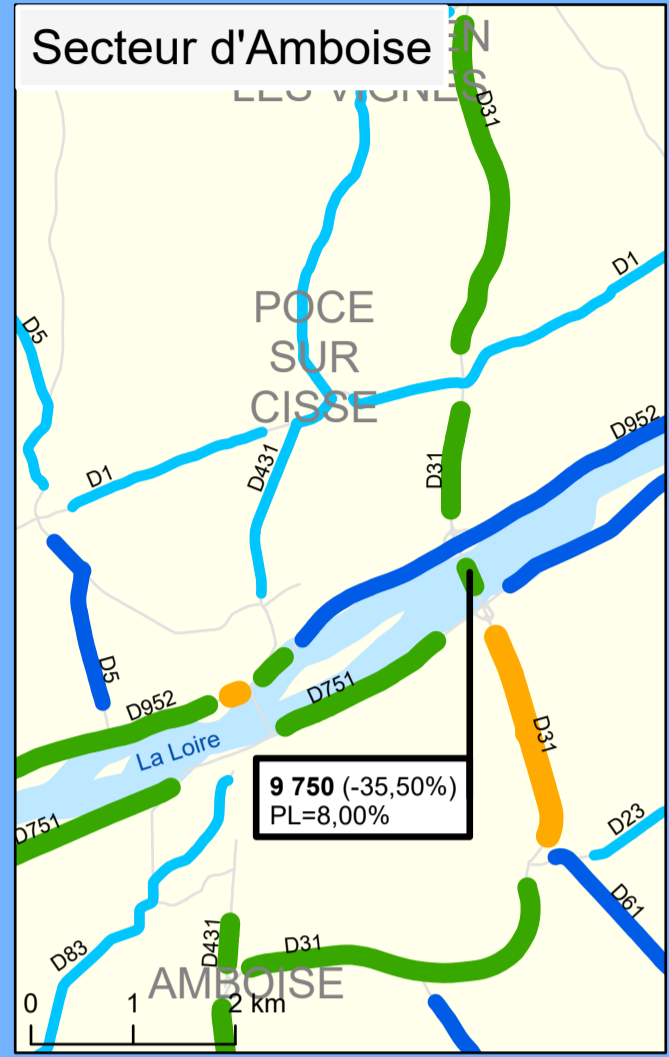
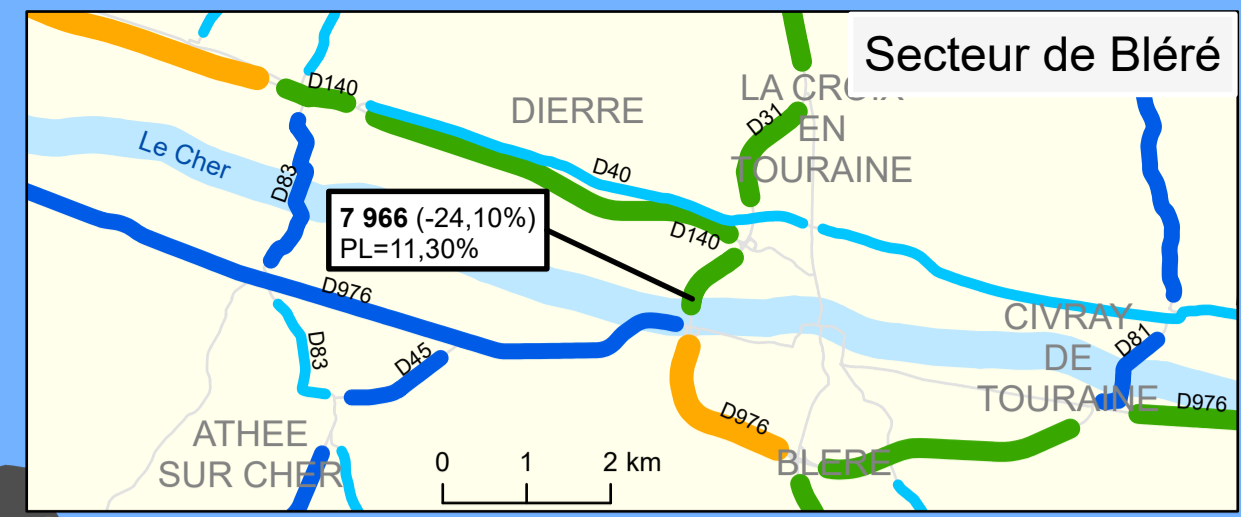
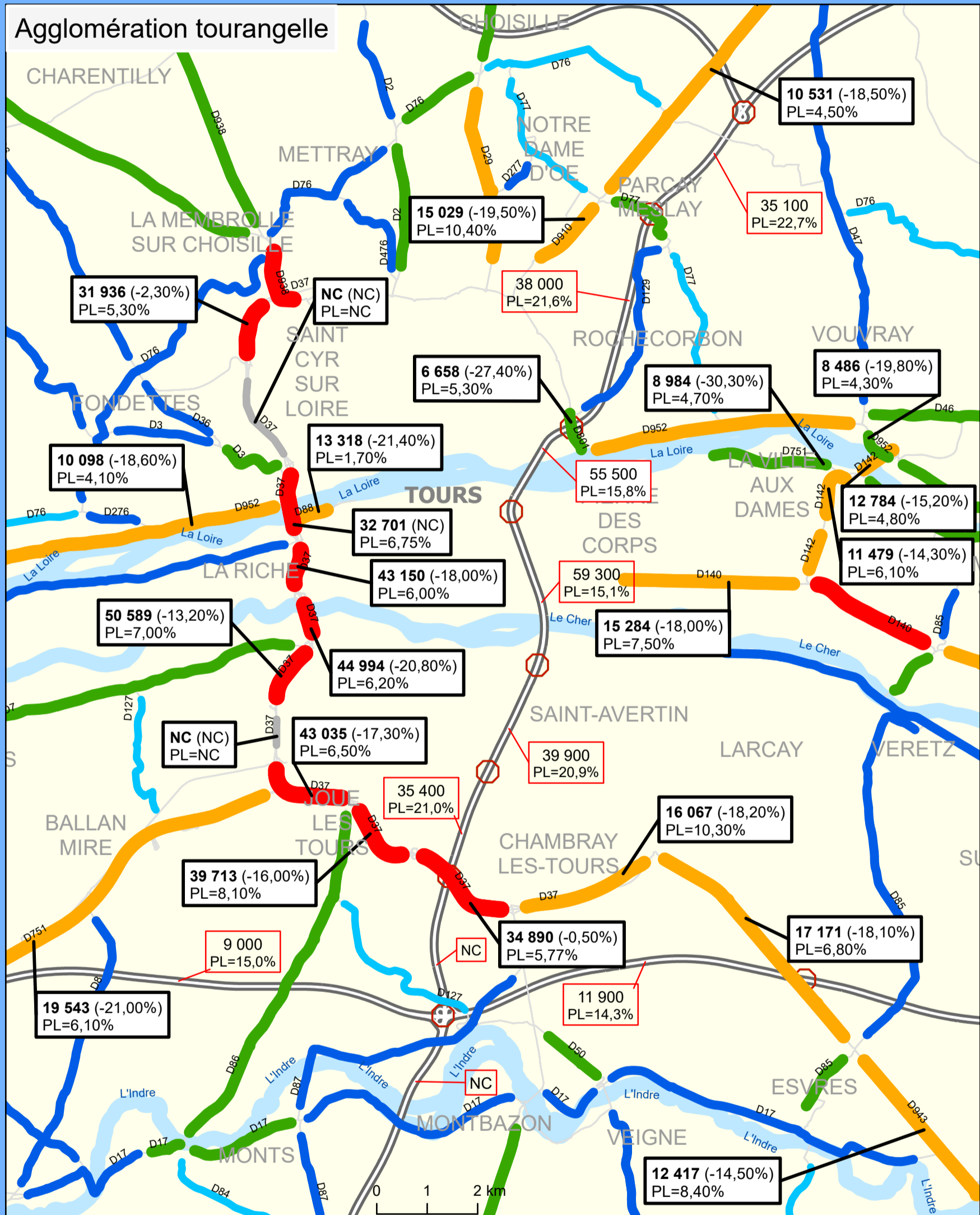
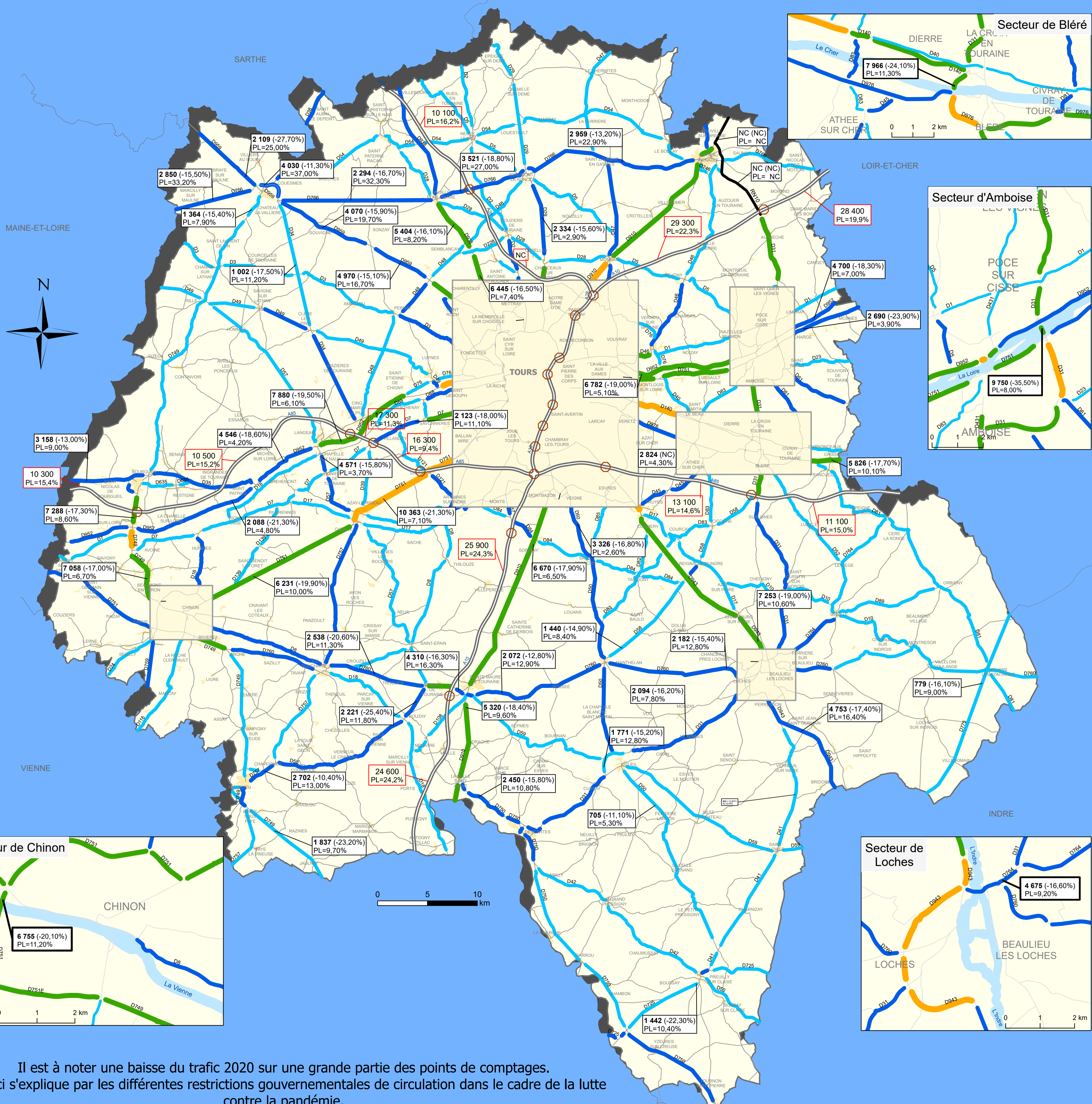


# Recensements permanents de la circulation en Indre-et-Loire en 2020



## Comptages permanents

**7 089** (-0,1%) Moyenne journalière annuelle (évolution comptage précédent)  
**PL=11,2%** Pourcentage de Poids Lourds (PL)

### Routes Départementales

- Information Non Connue (NC)
- < 2 000 véh/j
- 2 000 - 5 000
- 5 001 - 10 000
- 10 001 - 20 000
- > 20 000
- 6 496 Comptages autoroutiers
- Zones d'agglomérations
- Route Nationale
- Autoroutes
- Extrémité section autoroutière

Il est à noter une baisse du trafic 2020 sur une grande partie des points de comptages. Celle-ci s'explique par les différentes restrictions gouvernementales de circulation dans le cadre de la lutte contre la pandémie.